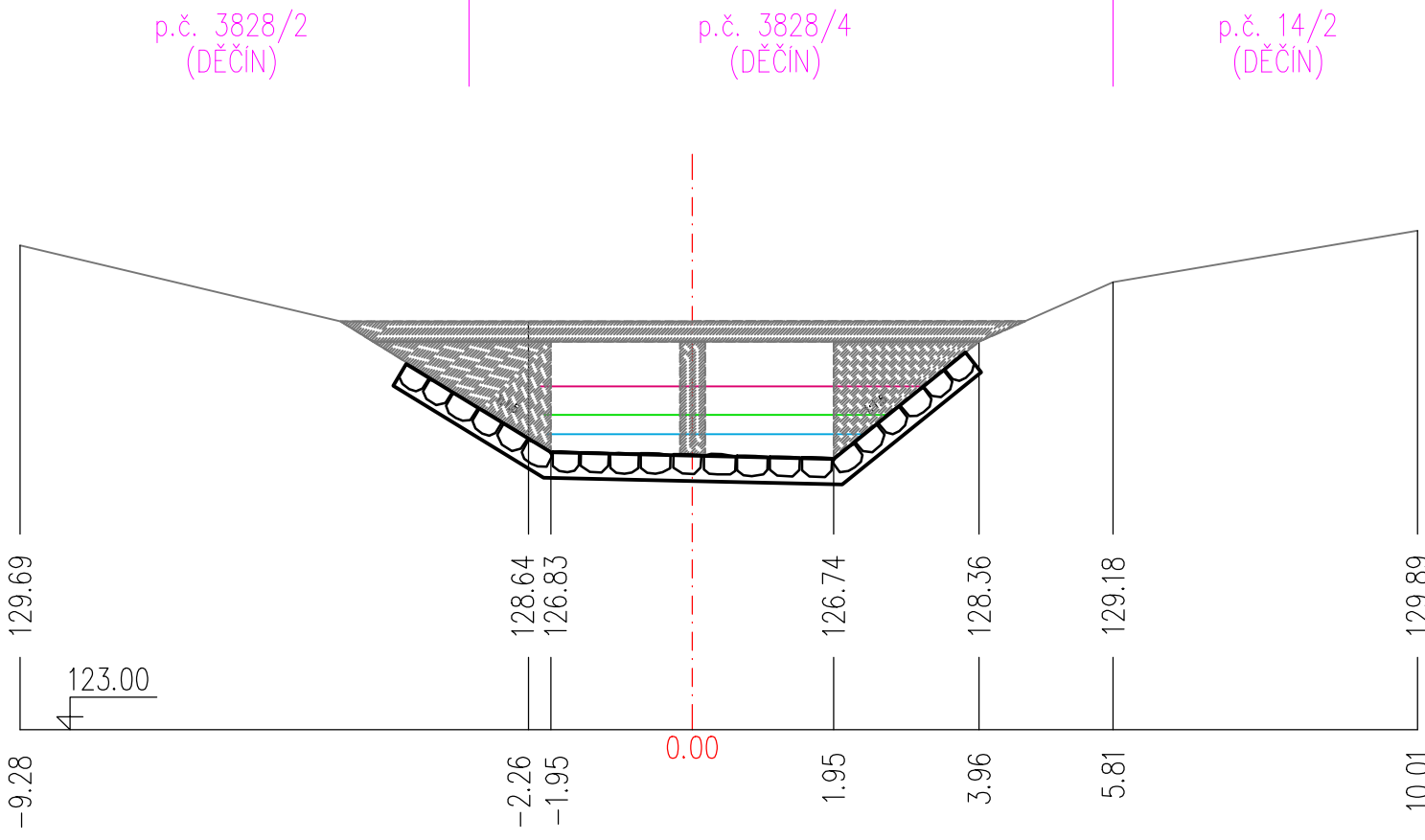
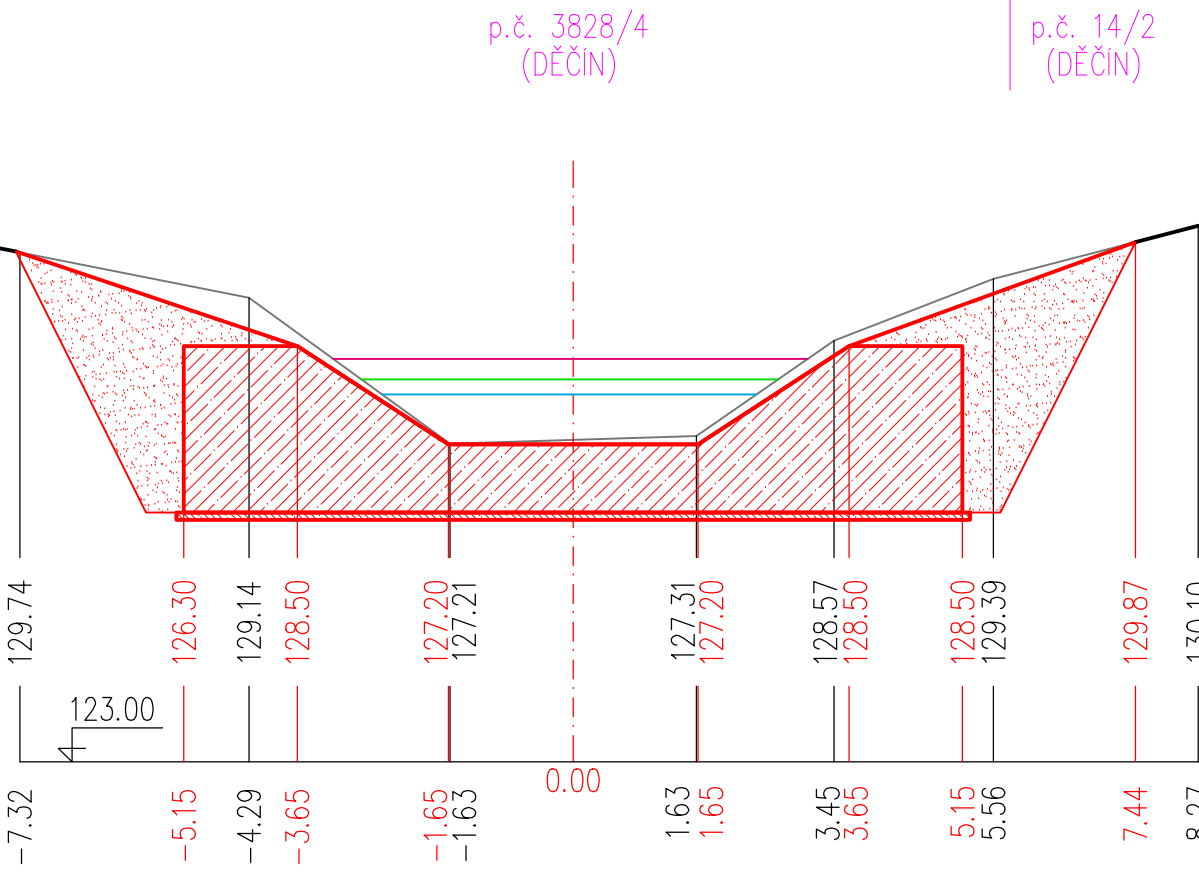


ÚSEK 1

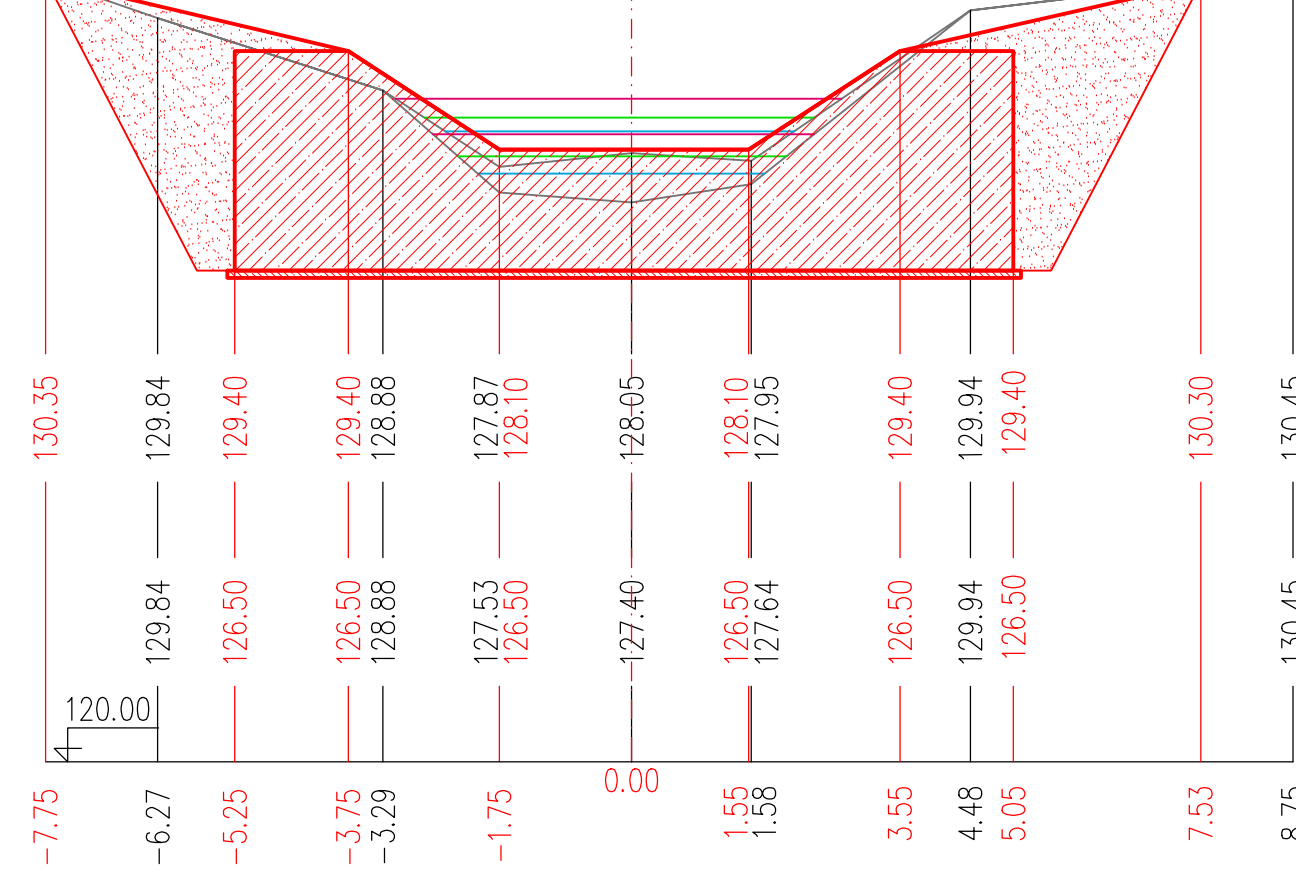
Řez 1 – ř.km 0.108



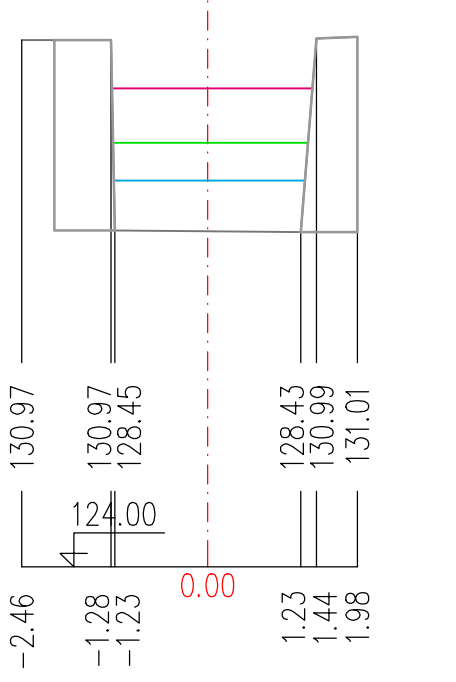
Řez 2 – ř.km 0.115



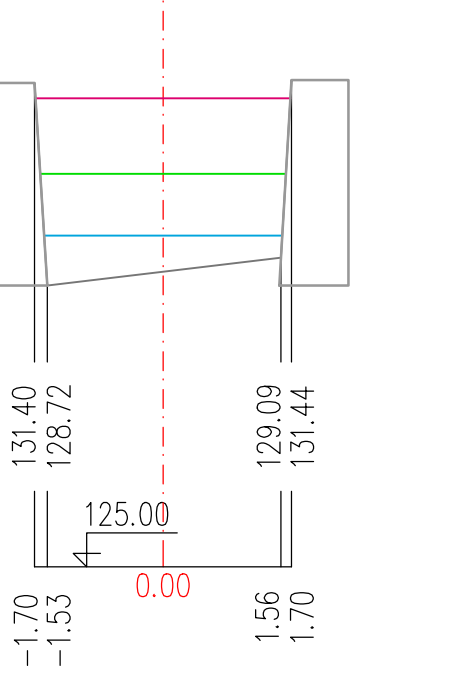
Řez 3 – ř.km 0.129



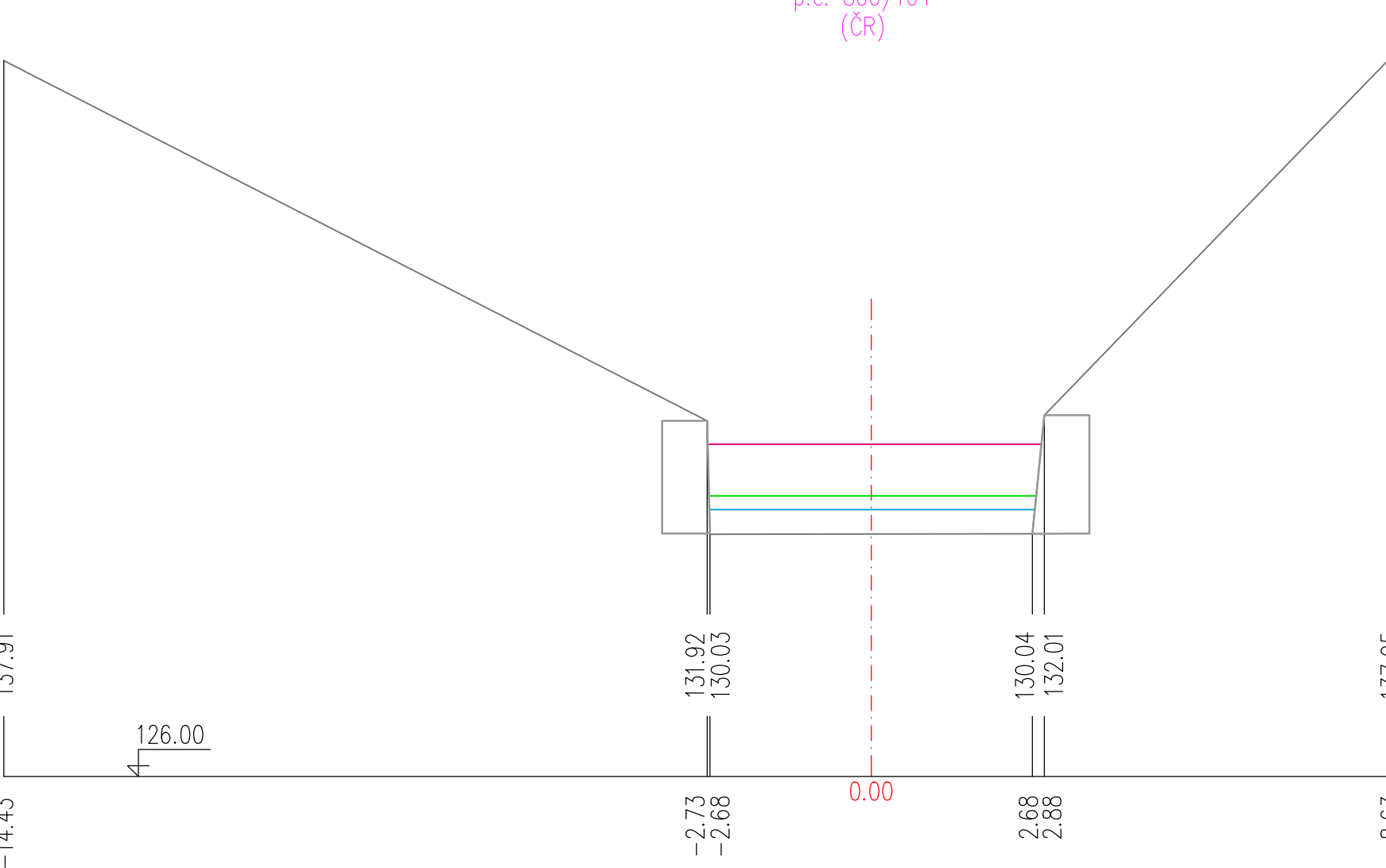
Řez 4 – ř.km 0.146



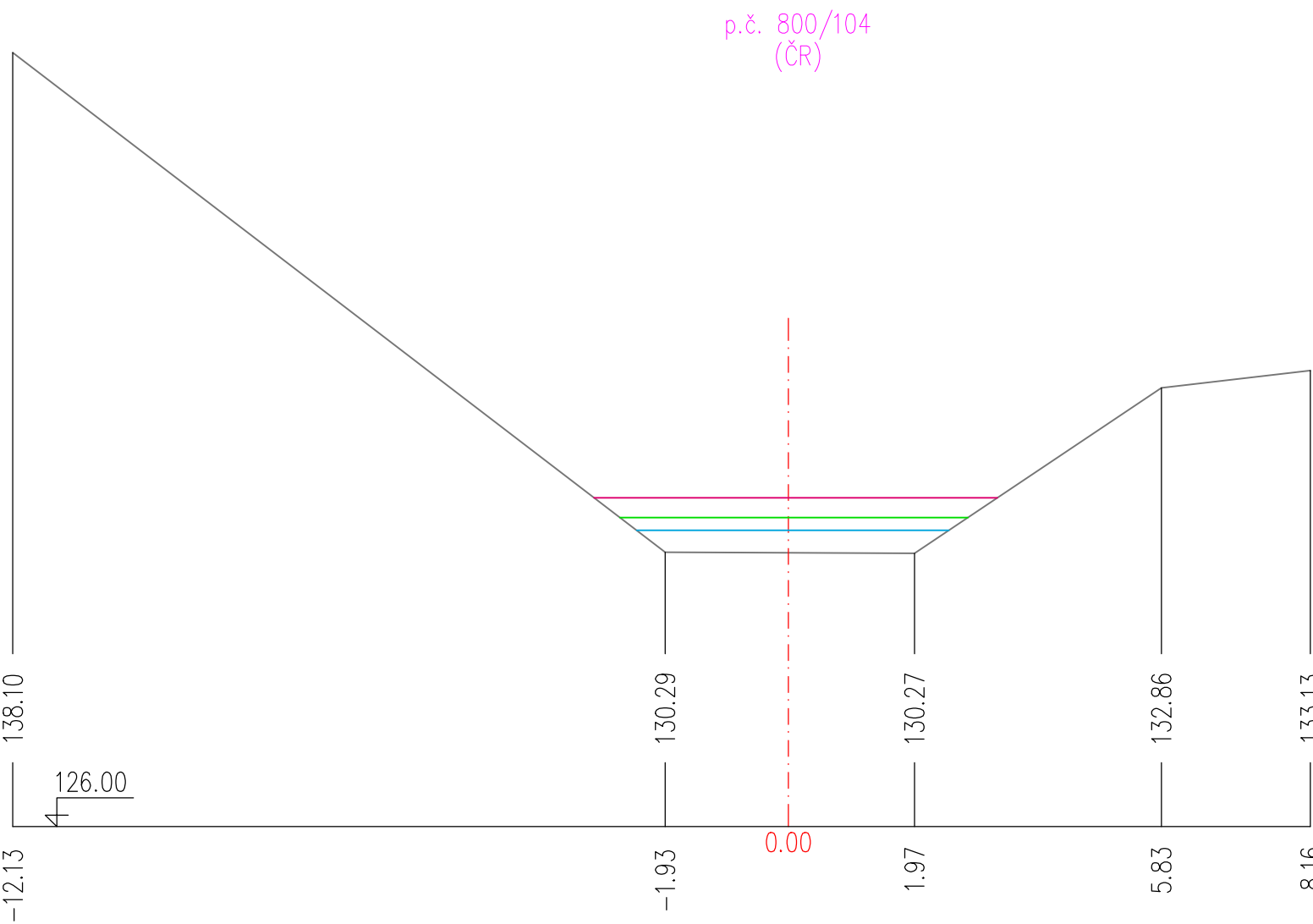
Řez 5 – ř.km 0.162



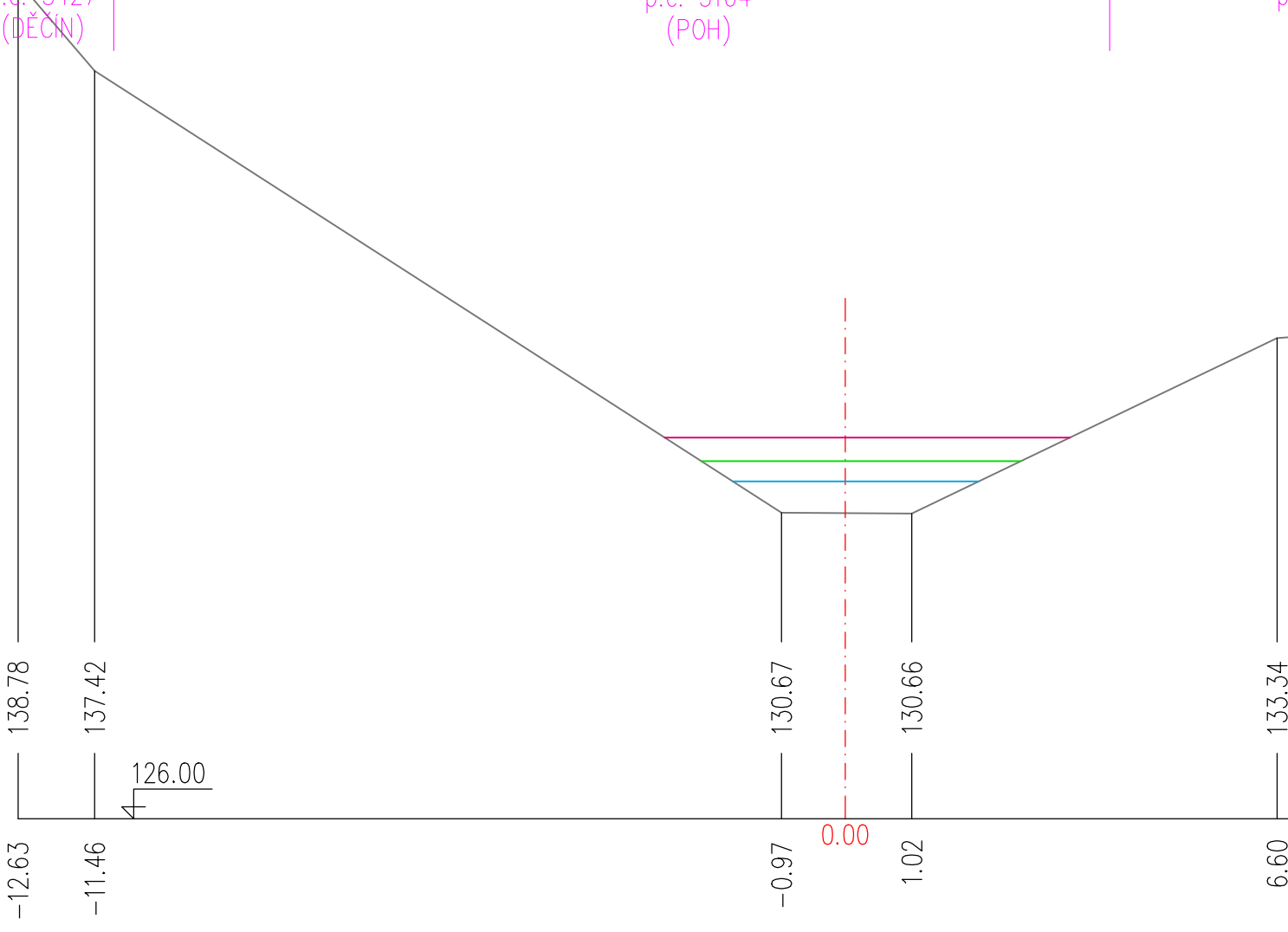
Řez 6 – ř.km 0.188



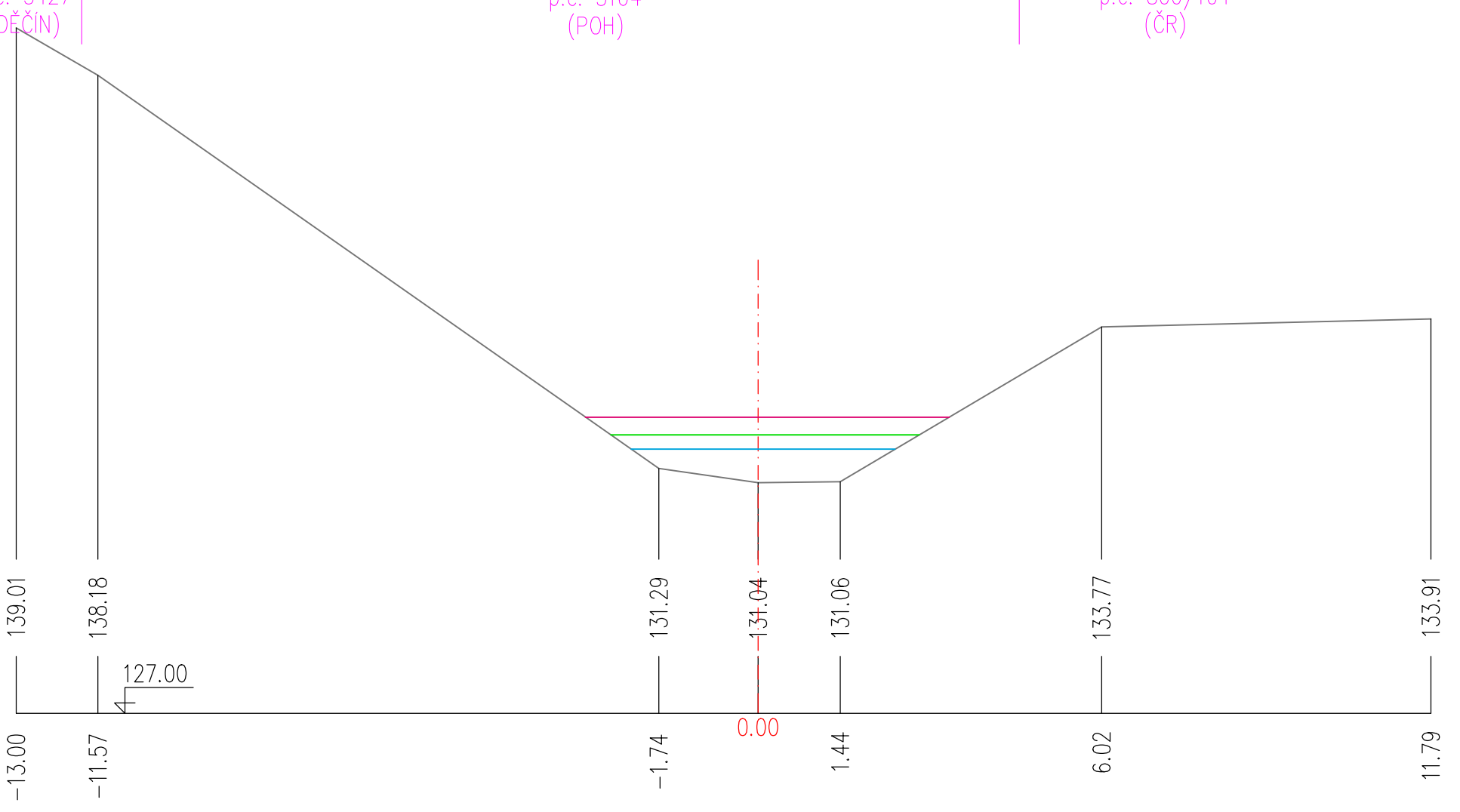
Řez 7 – ř.km 0.198



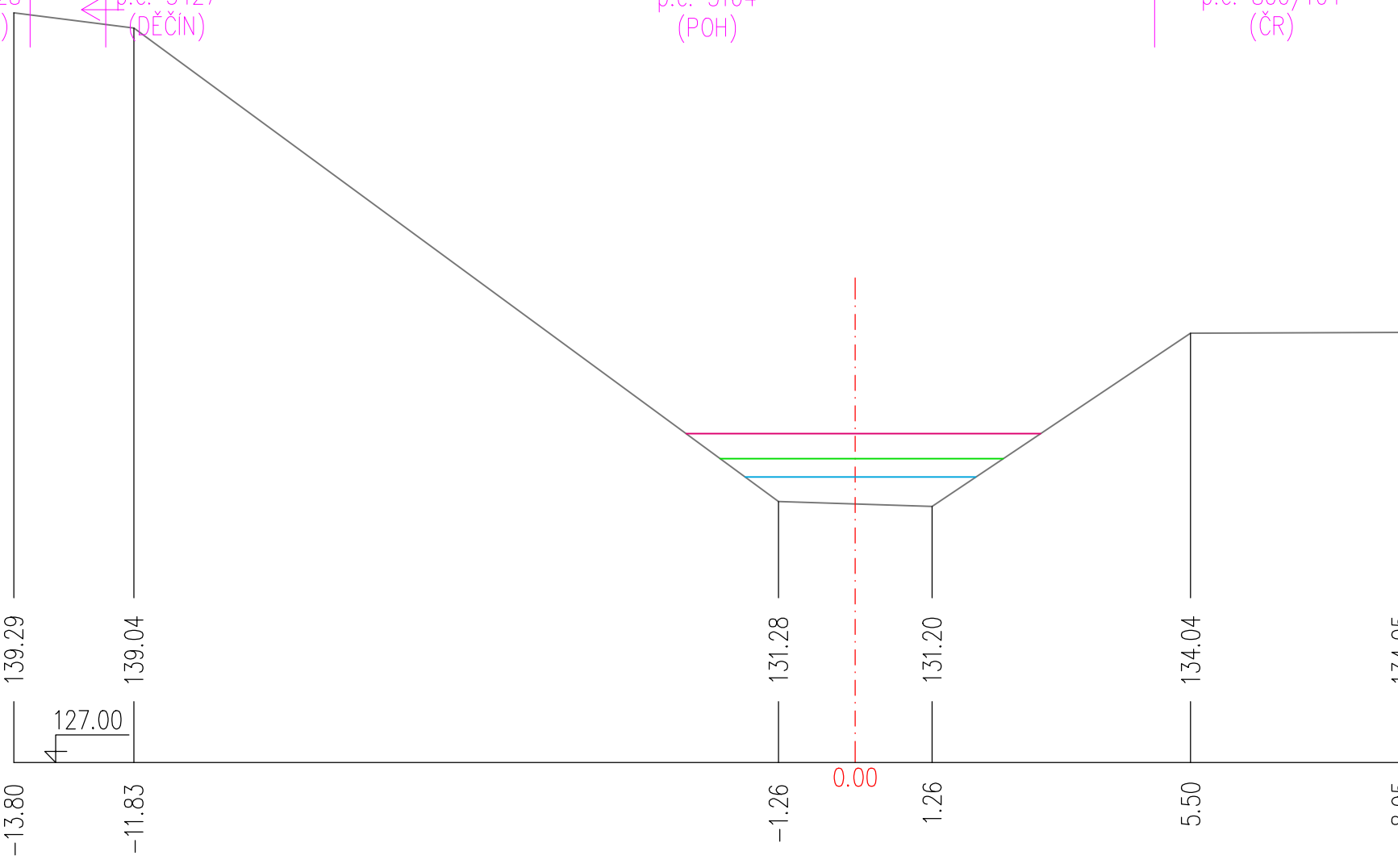
Řez 8 – ř.km 0.209



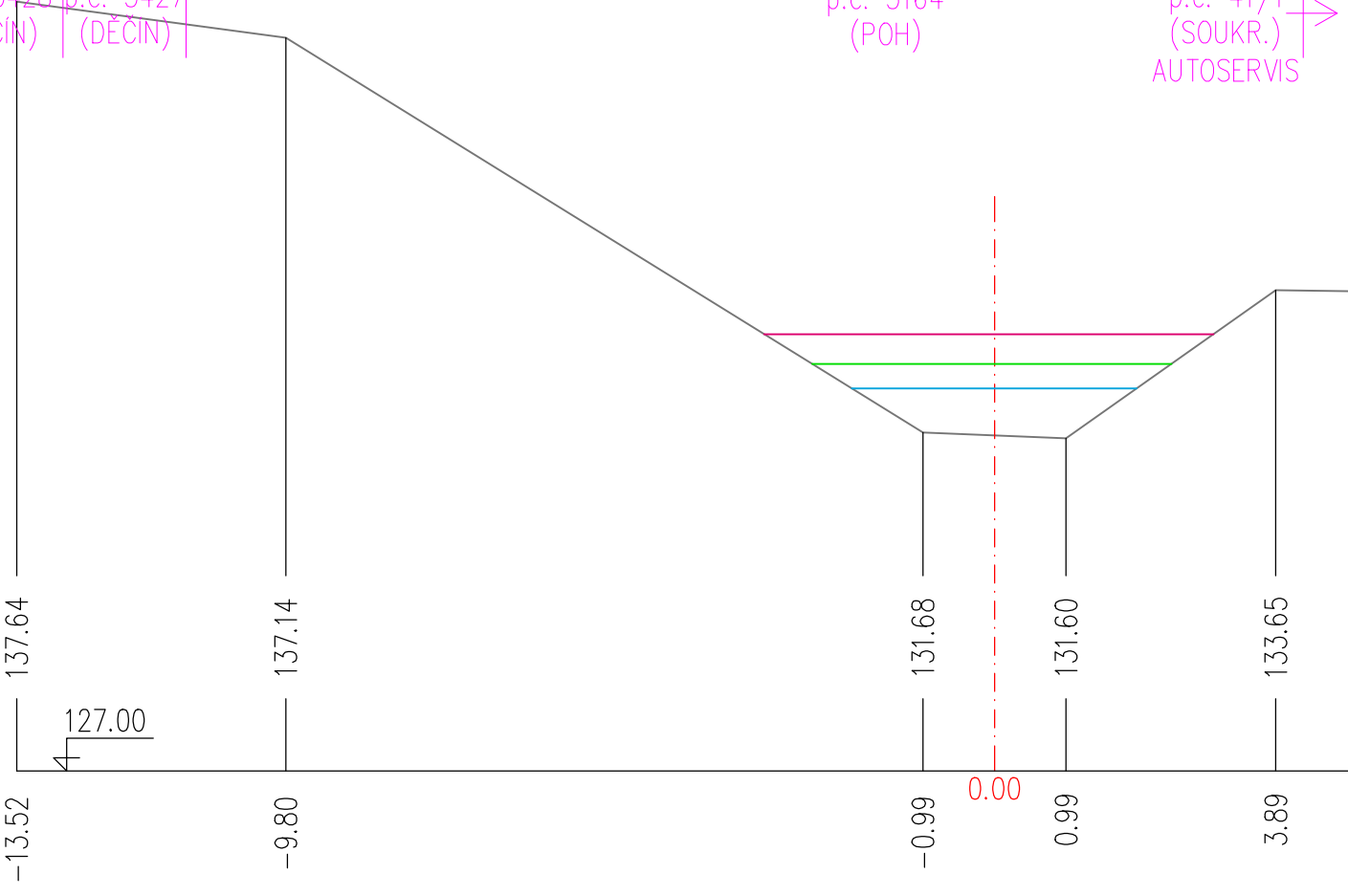
Řez 9 – ř.km 0.215



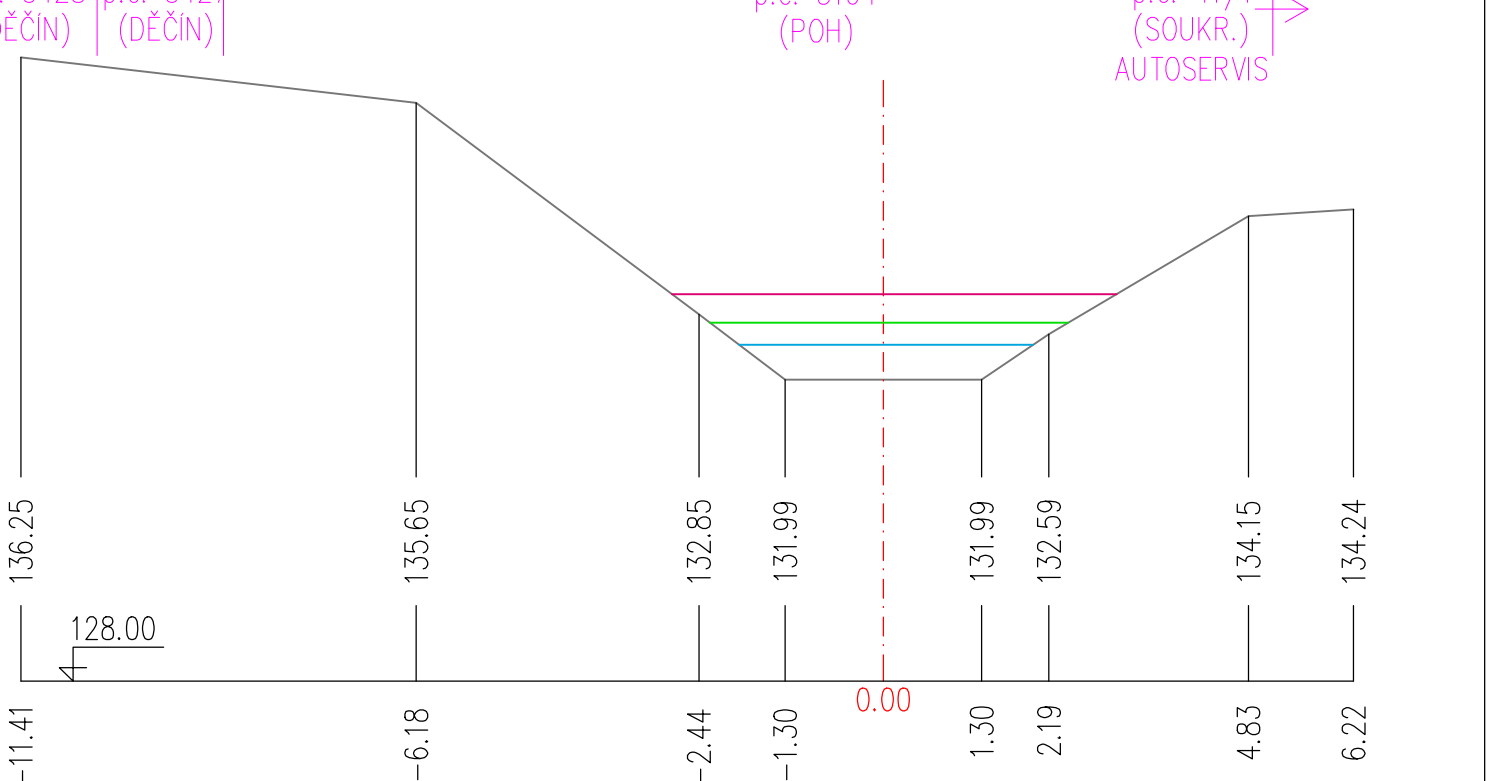
Řez 10 – ř.km 0.223



Řez 11 – ř.km 0.234

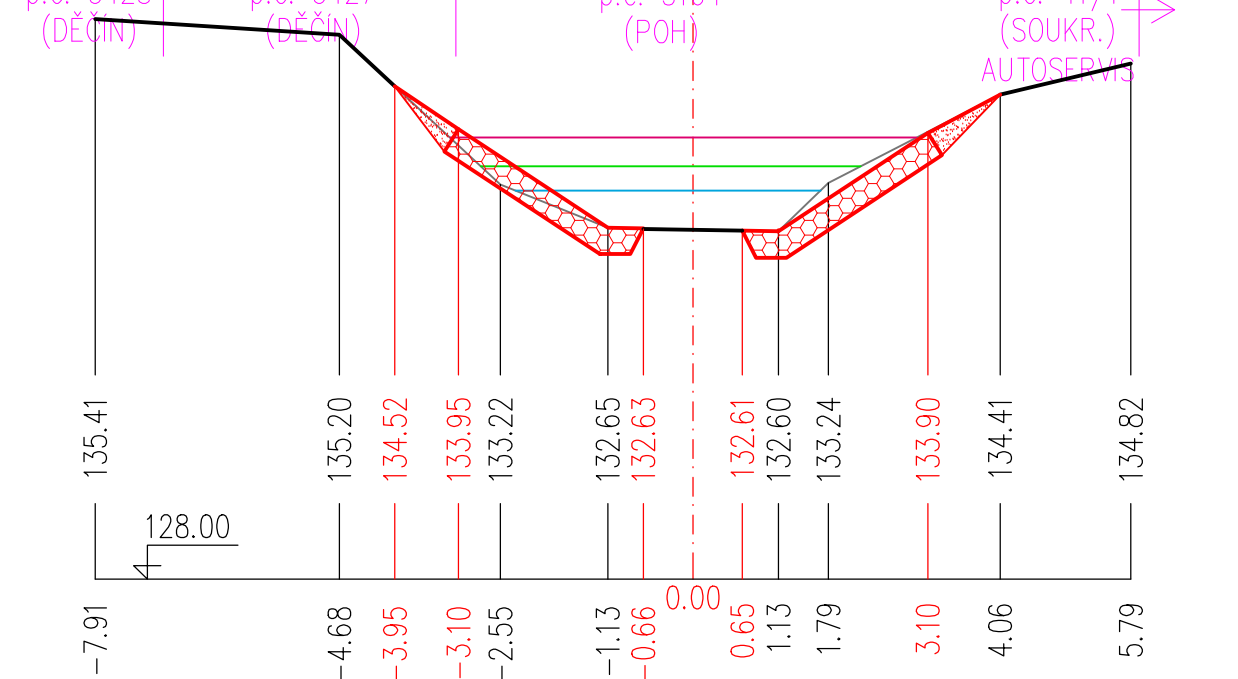


Řez 12 – ř.km 0.243

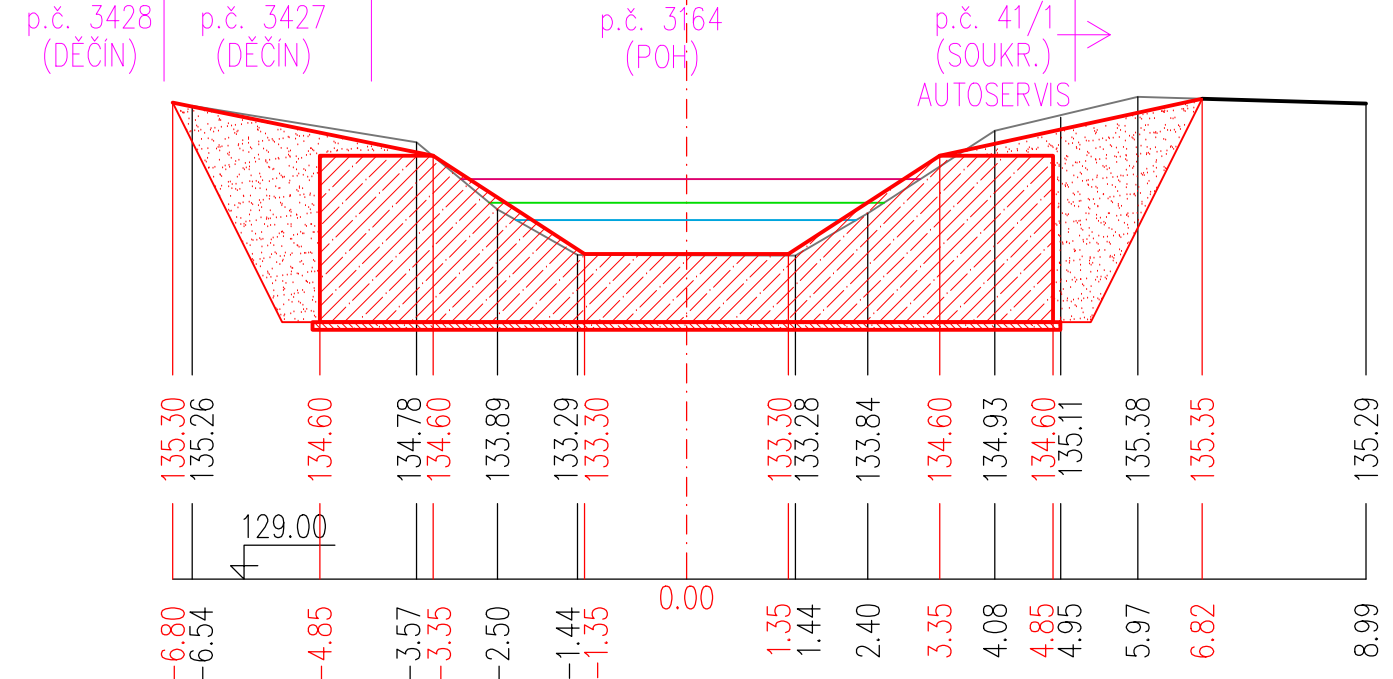


ÚSEK 2

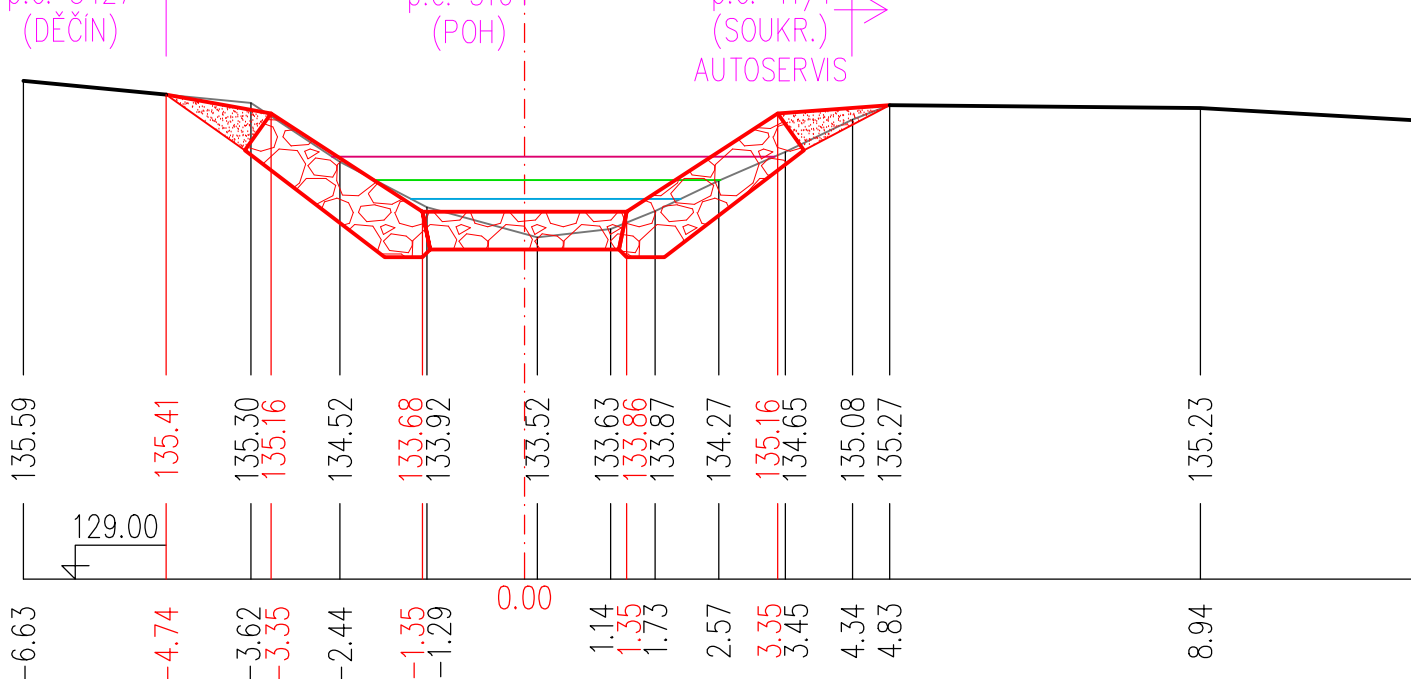
Řez 13 – ř.km 0.259



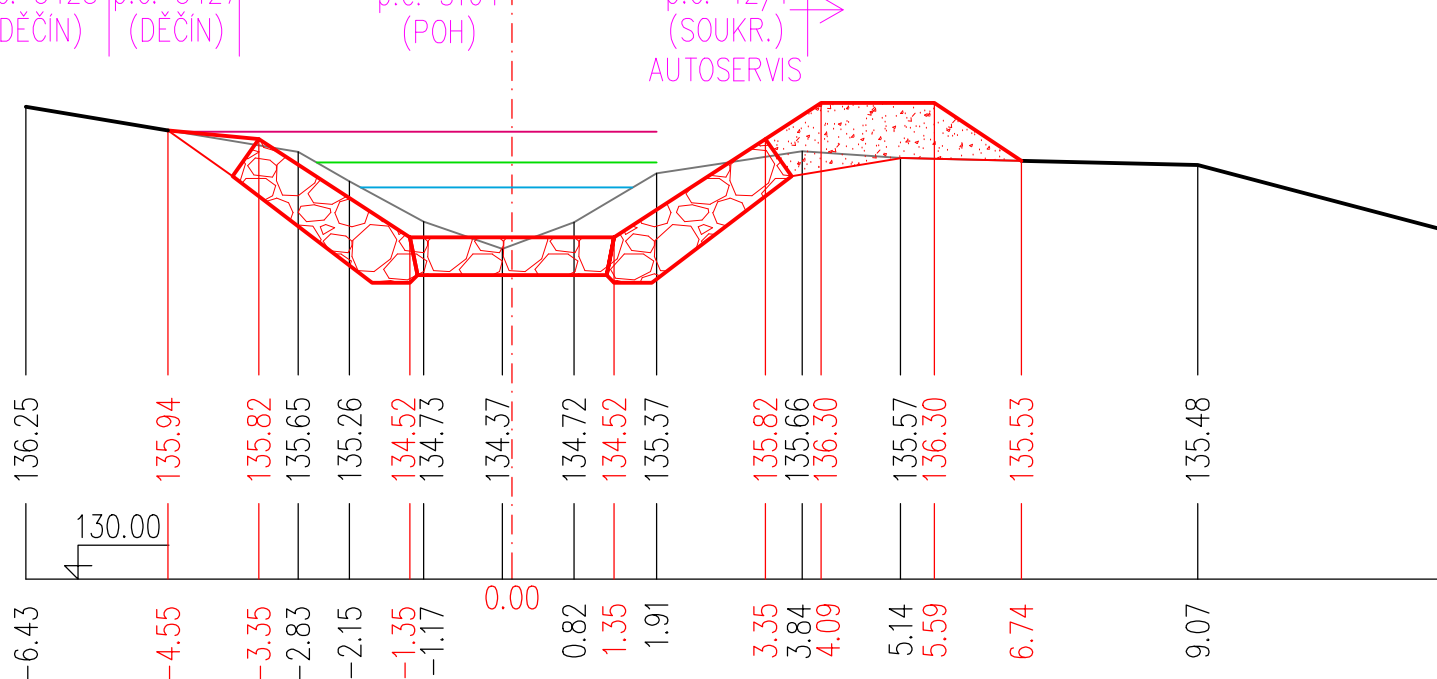
Řez 14 – ř.km 0.276



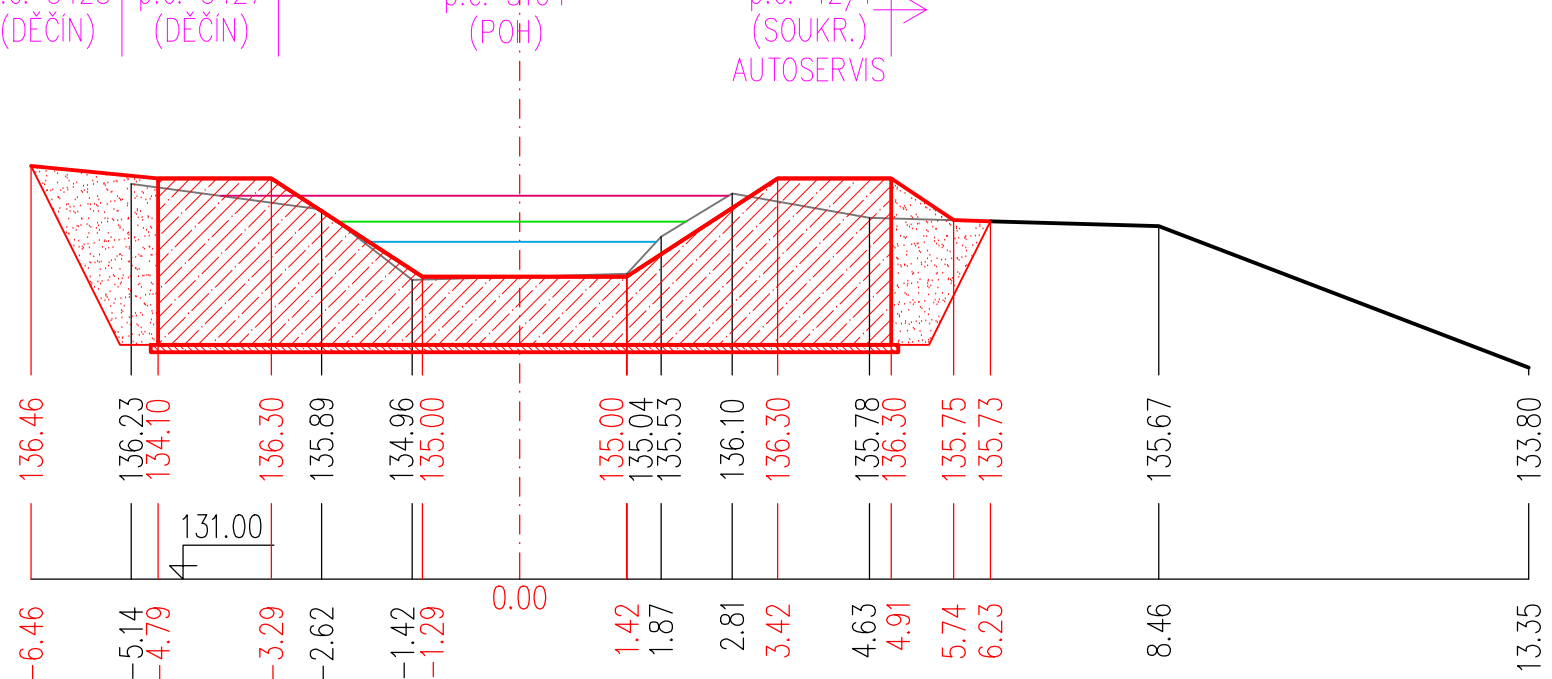
Řez 15 – ř.km 0.287



Řez 16 – ř.km 0.299



Řez 17 – ř.km 0.309



LEGENDA:

- STÁVAJÍCÍ TERÉN
- NAVRŽENÉ KONSTRUKCE
- PŘESPAROVÁNÍ
- OPĚRNA ZĚD
- BOURANÉ KONSTRUKCE
- HLADINA Q5
- HLADINA Q20
- HLADINA Q100
- HRANICE KATASTRÁLNÍCH POZEMKŮ A LÍSTNICÍ PRÁVO

LEGENDA ŠRAF:

- BETON (VYZTUŽENÝ KARI SÍTI S KAMENNÝM OBKLÁDEM)
- PODKLADOVÝ BETON
- KAMENNÁ ROVNANINA
- KAMENNÉ ŽDVO
- ZEMNÍ VAL
- ZASYP VÝKOPKEM

VÝŠKOVÝ SYSTÉM: BpV		S-ÚTSK	
VYPRACOVAL: ING. VOKURKA, ING. ZAKOUBILOVÁ		AV ProENVI, s.r.o.	
INVESTOR: PŮVODÍ OHŘE, a.p.		KRAJ: ÚSTECKÝ	
AKCE: OPŠ 07/2021 CHROCHVICKÝ POTOK – OPEVNĚNÍ		DATUM: 06/2023	
PRŮBNA: PŘÍČNÉ ŘEZY (ŘEZY 1 – 17)		STUPEŇ: DSP/DPS	
MĚŘÍTKO: 1:100		ČÍSLO: D.30	
		FORMÁT: 12x44	